

Vereinbarung

Auflage zur Niederschrift
über die Sitzung des
GR Haselbad am
05. November 2014 zu TOP 3

zwischen

der Gemeinde Ort A

Straße HsNr., PLZ Ort A,

vertreten durch Hrn. 1. Bürgermeister Name A

und

der Gemeinde Ort B

Straße HsNr., PLZ Ort B

vertreten durch Hrn. 1. Bürgermeister Name B

über

die Gründung einer einfachen Arbeitsgemeinschaft nach Art. 4 KommZG

Die Parteien dieser Vereinbarung verpflichten sich, bei der Breitbanderschließung nach der bayerischen Breitbandrichtlinie (BbR), in Kraft getreten am 10.07.2014, interkommunal zusammenzuarbeiten. Im Einzelnen verpflichten sie sich, die nötigen Planungen miteinander abzustimmen und das Auswahlverfahren in einem engen zeitlichen Zusammenhang unter Hinweis auf das Erschließungsgebiet der jeweils anderen Vertragspartei durchzuführen.

Ort A, den Datum

Ort B, den Datum

Name 1. Bgm.

1. Bürgermeister
der Gemeinde Ort A

Name 1. Bgm.

1. Bürgermeister
der Gemeinde Ort B

Winterdienst der Gemeinde Haselbach
Räum- und Streuplan für großen Unimog 2014/15

- Thurasdorfer Straße
- Fellingner Straße
- Waldwegstraße
- Tiefenbachstraße
- Lindenstraße komplett
- Waldwegstraße
- Tiefenbachstraße
- Schwarzendachsberg mit Stichstraße zu Bugl, Josef Schmid – Unterholzen – Bayrischbühl
- Johann Schmid
- Probst
- Rainer
- Großay
- Leimbühl
- Weißendachsberg
- Schwarzenstein
- Schwarzendachsberg – Ziermühle
- Fellingner Straße – Thurasdorfer Straße (ca. 07:00 Uhr)
- Parkplatz Schule und Einfahrt
- Einstück
- Steckenhof mit Zufahrt zu Petzendorfer anschl. Fischl
- Bruckhof – Exlarn
- Edt mit Zufahrt bis Neumeier
- Neu-Edt Gemeindegrenze – Auried Heigl
- Dammersdorf – Gemeindegrenze Konzell
- Oberweinberg – Zufahrt Lehner
- Dammersdorf – Zufahrt Altschäffl und Lex
- Dammersdorf – Zufahrt Merl
- Alter Berg – Zufahrt Bornschlegl
- Exlarn, Steckenhof, Einstück
- Pfarrholz
- Frommried
- Leimbühlholz
- Frommried – Zufahrt Kartmann
- von Kartmann – Unterwiesing
- Unterwiesing bis Pellkofer Xaver – Lorenz
- Haselbach – Zufahrt Groß – nach Frommried – Pfarrholz (ca. 09:00 Uhr)
- Sportplatz – Rogendorf durch Holz, eventuell Lorenz, Balg-Tiefenbach
- Zachersdorf – Hamberg – Buchhof – Gonnersdorf
- Rosenhof – eventuell Zollner Maria
- Bumhofen – Katzenhaus (ca. 11:00 Uhr) = 1. Fuhre Ende!!!
- Radweg Haselbach bis Miedaner
- Schwarzendachsberg – Zufahrt Budras
- Parkplätze der Gemeinde, Schule und Friedhof

Winterdienst der Gemeinde Haselbach
Räum- und Streuplan für kleinen Unimog 2014/2015

- Pfarrholz von Miedaner nach Radmoos und zurück
- Kneippstraße mit Parkplatz bei der Fachklinik
- Graf-Albert-Straße
- Thurasdorf über Steininger (Thurasdorfer Straße)
- Johann-Baier-Straße Richtung Butz
- Johann-Baier-Straße zur Fellingner Straße
- Katherl-Berg-Straße – Thurasdorf – Auf der Eben
- Am Wirtskreuz – Johann-Schuster-Straße – Ludwig-Christl-Straße
- Baugebiet „Schmelling“
- Georg-Bücherl-Straße – Johann-Eigenstetter-Straße – Georg-Bücherl-Straße –
Balthasar-Regler-Straße – Wirtsgarten
- Alter Pfarrhof zum Wohnheim
- Zur Au
- Dietersdorf - Rattiszell und Zufahrt Schlechshorn
- Ringstraße – Alfons-Berngehrer-Straße – Ringstraße
- Mandl – Lehner – Auf der Höh' – Bergstraße – Auf der Höh' – Lehner – Mandl
- Fuß- und Radweg Richtung Sportplatz Rogendorf
- Rogendorf – Schindlfurth – Rosenhof
- Wenamühle
- Felling bis Laumer
- Alois-Mandl-Ring
- Rothäusl – Wiesing Zufahrt bei Feldmeier
- Höllgrub – Höllberg – Höllhaus
- Fundeis (in Abhängigkeit der Schneelage)
- Uttendorf – Brandl – Gall – Haidbühl – Ernst – Uttendorf – Schlammingner
- zur Einfahrt Reiben – Parkplatz bei viel Schneelage
- Kläranlage – Steinstraße – Schmelling (je nach Schneelage)
- Parkplätze der Gemeinde, Schule – Friedhof – Kindergarten
- Sportplatz bei Zollner Franz vorbei
- Radweg
- Zufahrt zum Wertstoffhof

Winterdienst der Gemeinde Haselbach
Räum- und Streuplan für großen Unimog 2014/15

ab 04:00 Uhr:

- Thurasdorfer Straße
- Fellingner Straße
- Waldwegstraße
- Tiefenbachstraße
- Lindenstraße komplett
- Waldwegstraße
- Tiefenbachstraße
- Schwarzendachsberg mit Stichstraße zu Bugl, Josef Schmid – Unterholzen – Bayrischbühl
- Johann Schmid
- Probst
- Rainer
- Großay
- Leimbühl
- Weißendachsberg
- Schwarzenstein
- Schwarzendachsberg – Ziermühle
- Fellingner Straße – Thurasdorfer Straße (ca. 07:00 Uhr)
- Parkplatz Schule und Einfahrt
- Einstück
- Steckenhof mit Zufahrt zu Petzendorfer anschl. Fischl
- Bruckhof – Exlarn
- Edt mit Zufahrt bis Neumeier
- Neu-Edt Gemeindegrenze – Auried Heigl
- Dammersdorf – Gemeindegrenze Konzell
- Oberweinberg – Zufahrt Lehner
- Dammersdorf – Zufahrt Altschäffl und Lex
- Dammersdorf – Zufahrt Merl
- Alter Berg – Zufahrt Bornschlegl
- Exlarn, Steckenhof, Einstück
- Pfarrholz
- Frommried
- Leimbühlholz
- Frommried – Zufahrt Kartmann
- von Kartmann – Unterwiesing
- Unterwiesing bis Pellkofer Xaver – Lorenz
- Haselbach – Zufahrt Groß – nach Frommried – Pfarrholz (ca. 09:00 Uhr)
- Sportplatz – Rogendorf durch Holz, eventuell Lorenz, Balg-Tiefenbach
- Zachersdorf – Hamberg – Buchhof – Gonnersdorf
- Rosenhof – eventuell Zollner Maria
- Bumhofen – Katzenhaus (ca. 11:00 Uhr) = 1. Fuhre Ende!!!
- Radweg Haselbach bis Miedaner
- Schwarzendachsberg – Zufahrt Budras
- Parkplätze der Gemeinde, Schule und Friedhof

Räumdienst auf Rechnung:

Vogl-Felis, Bumhofen
Hagn Xaver, Haselbach

Winterdienst der Gemeinde Haselbach **Räum- und Streuplan für kleinen Unimog 2014/2015**

ab 04:00 Uhr:

- Pfarrholz von Miedaner nach Radmoos und zurück
- Kneippstraße mit Parkplatz bei der Fachklinik
- Graf-Albert-Straße
- Thurasdorf über Steininger (Thurasdorfer Straße)
- Johann-Baier-Straße Richtung Butz
- Johann-Baier-Straße zur Fellingner Straße
- Katherl-Berg-Straße – Thurasdorf – Auf der Eben
- Am Wirtskreuz – Johann-Schuster-Straße – Ludwig-Christl-Straße
- Baugebiet „Schmelling“

Ab ca. 06:00 Uhr:

- Georg-Bücherl-Straße – Johann-Eigenstetter-Straße – Georg-Bücherl-Straße –
Balthasar-Regler-Straße – Wirtsgarten
- Alter Pfarrhof zum Wohnheim
- Zur Au

Ab ca. 06:30 Uhr:

- Dietersdorf - Rattiszell und Zufahrt Schlechshorn
- Ringstraße – Alfons-Berngerher-Straße – Ringstraße
- Mandl – Lehner – Auf der Höh' – Bergstraße – Auf der Höh' – Lehner – Mandl
- Fuß- und Radweg Richtung Sportplatz Rogendorf
- Rogendorf – Schindlfurth – Rosenhof

Ab ca. 08:00 Uhr:

- Wenamühle
- Felling bis Laumer
- Alois-Mandl-Ring
- Rothäusl – Wiesing Zufahrt bei Feldmeier
- Höllgrub – Höllberg – Höllhaus
- Fundeis (in Abhängigkeit der Schneelage)
- Uttendorf – Brandl – Gall – Haidbühl – Ernst – Uttendorf – Schlamminger

Ab ca. 10:00 Uhr:











- zur Einfahrt Reiben – Parkplatz bei viel Schneelage
- Kläranlage – Steinstraße – Schmelling (je nach Schneelage)
- Parkplätze der Gemeinde, Schule – Friedhof – Kindergarten
- Sportplatz bei Zollner Franz vorbei
- Radweg

Ab ca. 11:00 Uhr:

- Zufahrt zum Wertstoffhof

Anwesenheitsliste

für die Sitzung des Gemeinderates Haselbach am 05.11.2014

Name	bei evtl. späterem Hinzukommen bitte hier Uhrzeit eintragen (ab ... Uhr)	Unterschrift
1. Bürgermeister Johann Sykora		
2. Bürgermeister Josef Steger		
3. Bürgermeister Alfons Biegerl	[entsch.]	
Gemeinderatsmitglied Helmut Danner		
Gemeinderatsmitglied Andreas Fischer		
Gemeinderatsmitglied Johann Fischl	[entsch.]	
Gemeinderatsmitglied Johann Frankl		
Gemeinderatsmitglied Wolfgang Graßer		
Gemeinderatsmitglied Simon Haas		
Gemeinderatsmitglied Hildegunde Häuslbetz		
Gemeinderatsmitglied Daniel Suttner		
Gemeinderatsmitglied Peter Vogl		
Gemeinderatsmitglied Alois Zollner		