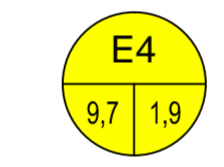


LEGENDE:



Einzugsgebiet mit Angabe der Gesamtfläche und des befestigten Anteils in ha in Bezug auf den Mischwasserzufluss zur Kläranlage



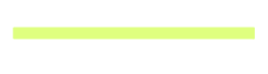
Vorfluter



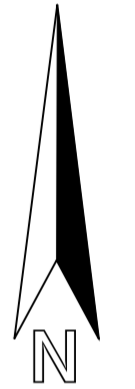
Kläranlage




Kanal



Staatsstraße



Nr.	Änderungen	Datum	Name



**Konzepte
Erschließung
Bauberatung**

KEB Bauplanungs GmbH
Hirschberger Ring 10
94315 Straubing
Tel. 09421/3106-0
Fax 09421/3106-29

Vorhaben: Wasserrechtsverfahren
Kläranlage Haselbach
2. Ausbaustufe
Vorhabensträger: Gemeinde Haselbach
Landkreis: Straubing – Bogen

Datum	Name
bearbeitet: 10/17	Treiber
gezeichnet: 10/17	Macht
geplottet: 09.10.2017	13:26
Projekt-Nr.: 24517	Anlage: 12

Maßstab:
1:5000

BERECHNUNGS-LAGEPLAN (Einzugsgebiete der Kläranlage)

Vorhabensträger:

Entwurfsverfasser:

Straubing, den 22.08.2017